

Anlage: 8.2a
 Bericht: 20.1204
 Pegelbeurteilungskarte: Nacht
 Höhe 3 Meter über Gelände

maßgeblicher
 Außenlärmpegel nach
 DIN 4109, 2018-1

Bebauungsplan
 „Etzwiese – 2. Änderung“
 74918 Angelbachtal

Legende:

- LPB 1
- LPB 2
- LPB 3
- LPB 4
- LPB 5
- LPB 6
- LPB 7

Maßstab: 1 : 2700

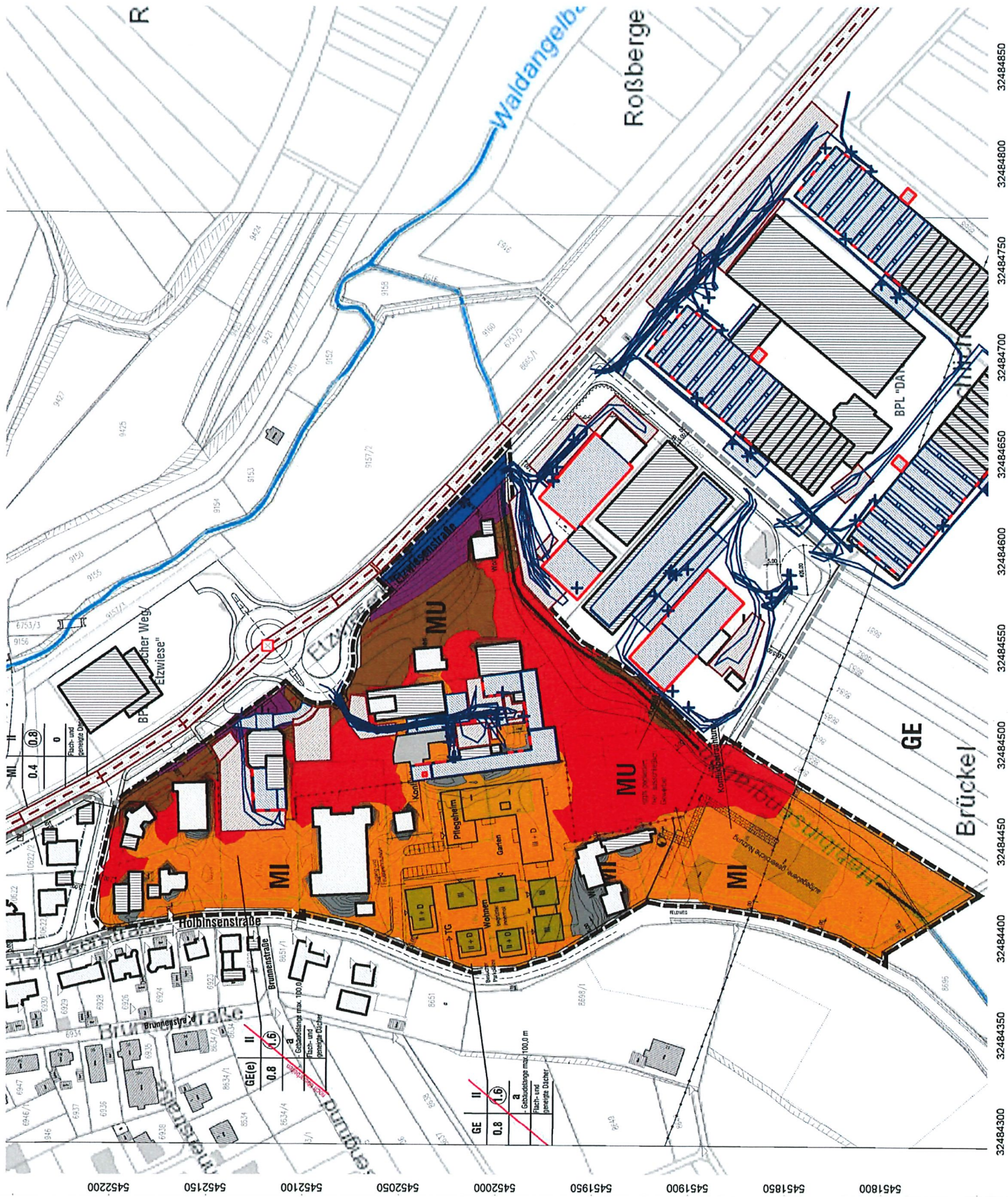
Auftraggeber:
 Gemeinde Angelbachtal
 Schloßstraße 1
 74918 Angelbachtal

erstellt durch:
 Dipl.-Ing. Ch. Malo

INGENIEURBÜRO FÜR BAUPHYSIK
 Dipl.-Ing. Ch. Malo
 Michelsbergstraße 4
 D-67098 Bad Dürkheim

Tel: 06322/9419513
 Fax: 06322/9419747

Bad Dürkheim, den 10.04.2021



Anlage: 8.2b
 Bericht: 20.1204
 Pegelbeurteilungskarte: Nacht
 Höhe 6 Meter über Gelände

maßgeblicher
 Außenlärmpegel nach
 DIN 4109, 2018-1

Bebauungsplan
 „Etzwiese – 2. Änderung“
 74918 Angelbachtal

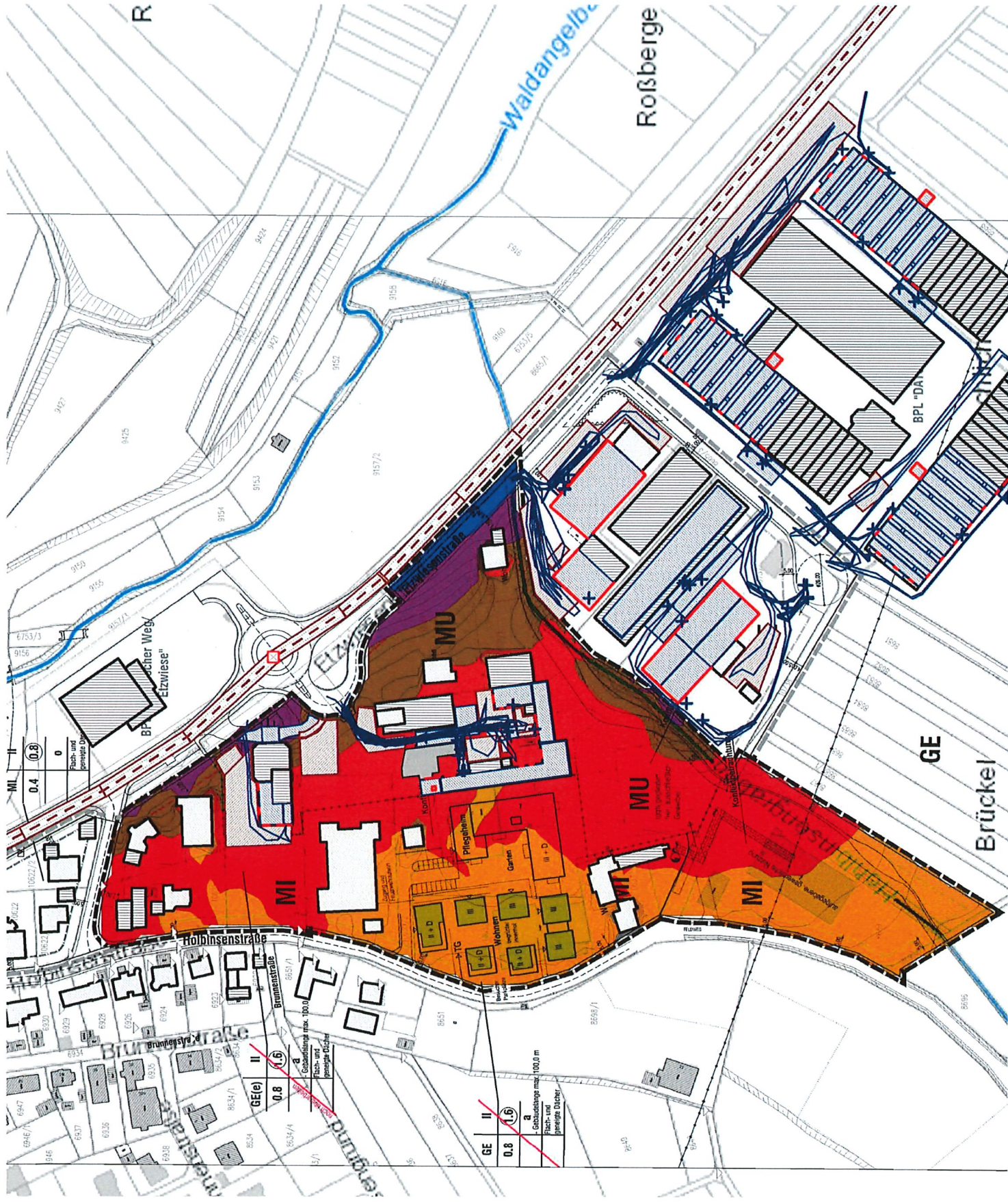
- Legende:
- LPB 1
 - LPB 2
 - LPB 3
 - LPB 4
 - LPB 5
 - LPB 6
 - LPB 7

Maßstab: 1 : 2700

Auftraggeber:
 Gemeinde Angelbachtal
 Schloßstraße 1
 74918 Angelbachtal

erstellt durch:
 Dipl.-Ing. Ch. Malo
 INGENIEURBÜRO FÜR BAUPHYSIK
 Dipl.-Ing. Ch. Malo
 Michelsbergstraße 4
 D-67098 Bad Dürkheim

Tel: 063229419513
 Fax: 063229419747
 Bad Dürkheim, den 10.04.2021



32484300 32484350 32484400 32484450 32484500 32484550 32484600 32484650 32484700 32484750 32484800 32484850

Anlage: 8.2c
 Bericht: 20.1204
 Pegelbeurteilungskarte: Nacht
 Höhe 9 Meter über Gelände

maßgeblicher
 Außenlärmpegel nach
 DIN 4109, 2018-1

Bebauungsplan
 „Etzwiese – 2. Änderung“
 74918 Angelbachtal

Legende:

- LPB 1
- LPB 2
- LPB 3
- LPB 4
- LPB 5
- LPB 6
- LPB 7

Maßstab: 1 : 2700

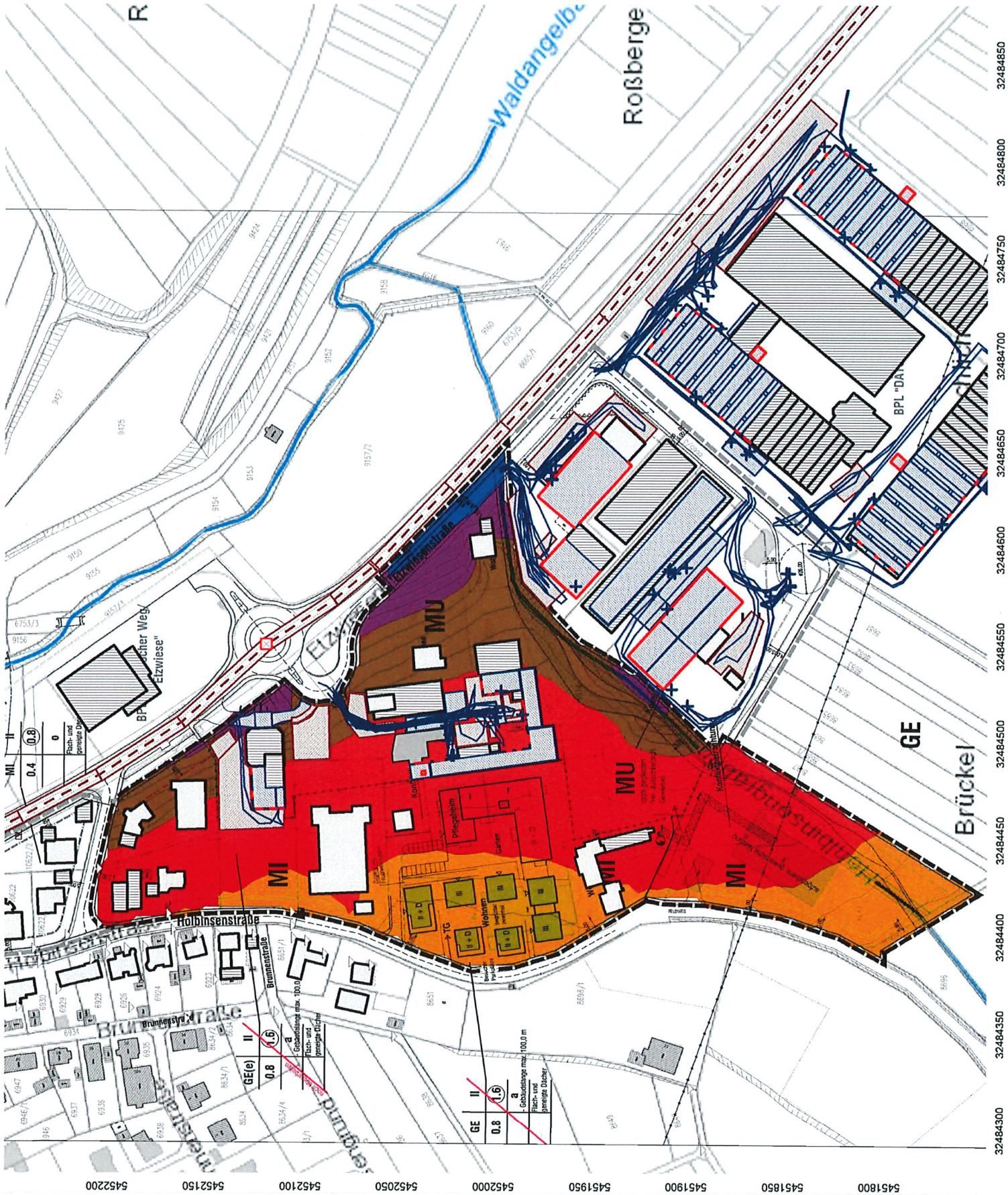
Auftraggeber:
 Gemeinde Angelbachtal
 Schloßstraße 1
 74918 Angelbachtal

erstellt durch:
 Dipl.-Ing. Ch. Malo

INGENIEURBÜRO FÜR BAUPHYSIK
 Dipl.-Ing. Ch. Malo
 Michelsbergstraße 4
 D-67098 Bad Dürkheim

Tel: 063229419513
 Fax: 063229419747

Bad Dürkheim, den 10.04.2021



32484300 32484350 32484400 32484450 32484500 32484550 32484600 32484650 32484700 32484750 32484800 32484850

Anlage: 8.2d

Bericht: 20.1204

Pegelbeurteilungskarte: Nacht
Höhe 12 Meter über Gelände

maßgeblicher
Außenlärmpegel nach
DIN 4109, 2018-1

Bebauungsplan
„Etzwiese – 2. Änderung“
74918 Angelbachtal

Legende:

- LPB 1
- LPB 2
- LPB 3
- LPB 4
- LPB 5
- LPB 6
- LPB 7

Maßstab: 1 : 2700

Auftraggeber:

Gemeinde Angelbachtal
Schloßstraße 1
74918 Angelbachtal

erstellt durch:

Dipl.-Ing. Ch. Malo

INGENIEURBÜRO FÜR BAUPHYSIK

Dipl.-Ing. Ch. Malo

Michelsbergstraße 4

D-67098 Bad Dürkheim

Tel: 06322/9419513

Fax: 06322/9419747

Bad Dürkheim, den 10.04.2021

