

Anlage: 6.2a

Bericht: 20.1204

Pegelbeurteilungskarte: Nacht

Rasterlärmkarte 3m über Gelände


Straßenverkehrslärm

Bebauungsplan

„Eitzwiese – 2. Änderung“

74918 Angelbachtal

Legende:



Maßstab: 1 : 2900

Auftraggeber:

Gemeinde Angelbachtal

Schloßstraße 1

74918 Angelbachtal

erstellt durch:

Dipl.-Ing. Ch. Malo

INGENIEURBÜRO FÜR BAUPHYSIK

Dipl.-Ing. Ch. Malo

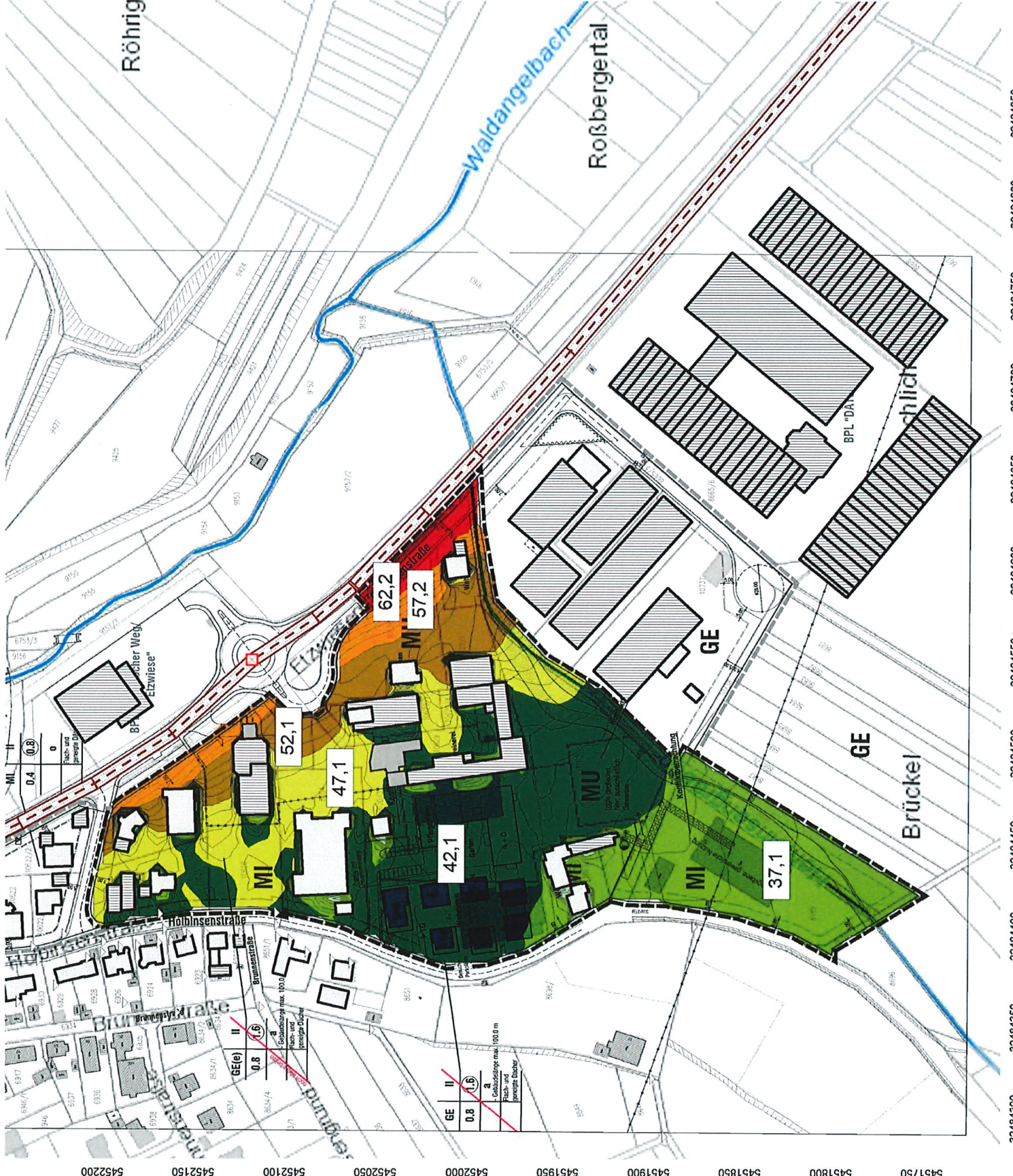
Michelsbergstraße 4

D-67098 Bad Dürkheim

Tel: 06322/9419513

Fax: 06322/9419747

Bad Dürkheim, den 10.04.2021



5452200 5452150 5452100 5452050 5452000 5451950 5451900 5451850 5451800 5451750

32484300 32484350 32484400 32484450 32484500 32484550 32484600 32484650 32484700 32484750 32484800 32484850

Anlage: 6.2b


Bericht: 20.1204

Pegelbeurteilungskarte: Nacht  
Rasterlärmkarte 6m über Gelände

Straßenverkehrslärm

Bebauungsplan  
„Eitzwiese – 2. Änderung“  
74918 Angelbachtal

Legende:



Maßstab: 1 : 2900

Auftraggeber:

Gemeinde Angelbachtal  
Schloßstraße 1  
74918 Angelbachtal

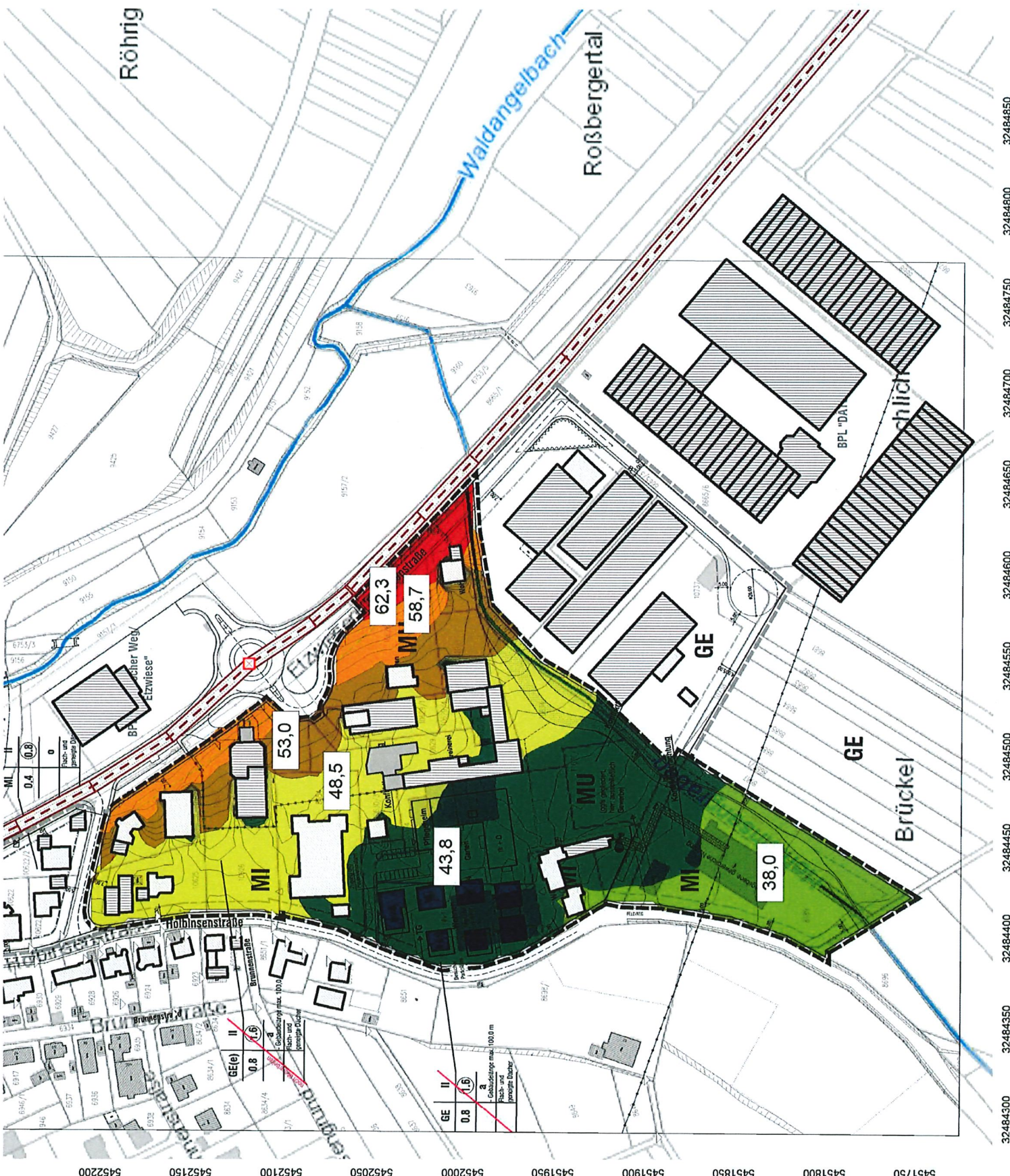
erstellt durch:

Dipl.-Ing. Ch. Malo

INGENIEURBÜRO FÜR BAUPHYSIK  
Dipl.-Ing. Ch. Malo  
Michelsbergstraße 4  
D-67098 Bad Dürkheim

Teil: 06322/94/19513  
Fax: 06322/94/19747

Bad Dürkheim, den 10.04.2021




32484300 32484350 32484400 32484450 32484500 32484550 32484600 32484650 32484700 32484750 32484800 32484850

Anlage: 6.2c  
 Bericht: 20.1204  
 Pegelbeurteilungskarte: Nacht  
 Rasterlärmkarte 9m über Gelände

Straßenverkehrslärm

Bebauungsplan  
 „Eitzwiese – 2. Änderung“  
 74918 Angelbachtal

Legende:



Maßstab: 1 : 2900

Auftraggeber:

Gemeinde Angelbachtal  
 Schloßstraße 1  
 74918 Angelbachtal

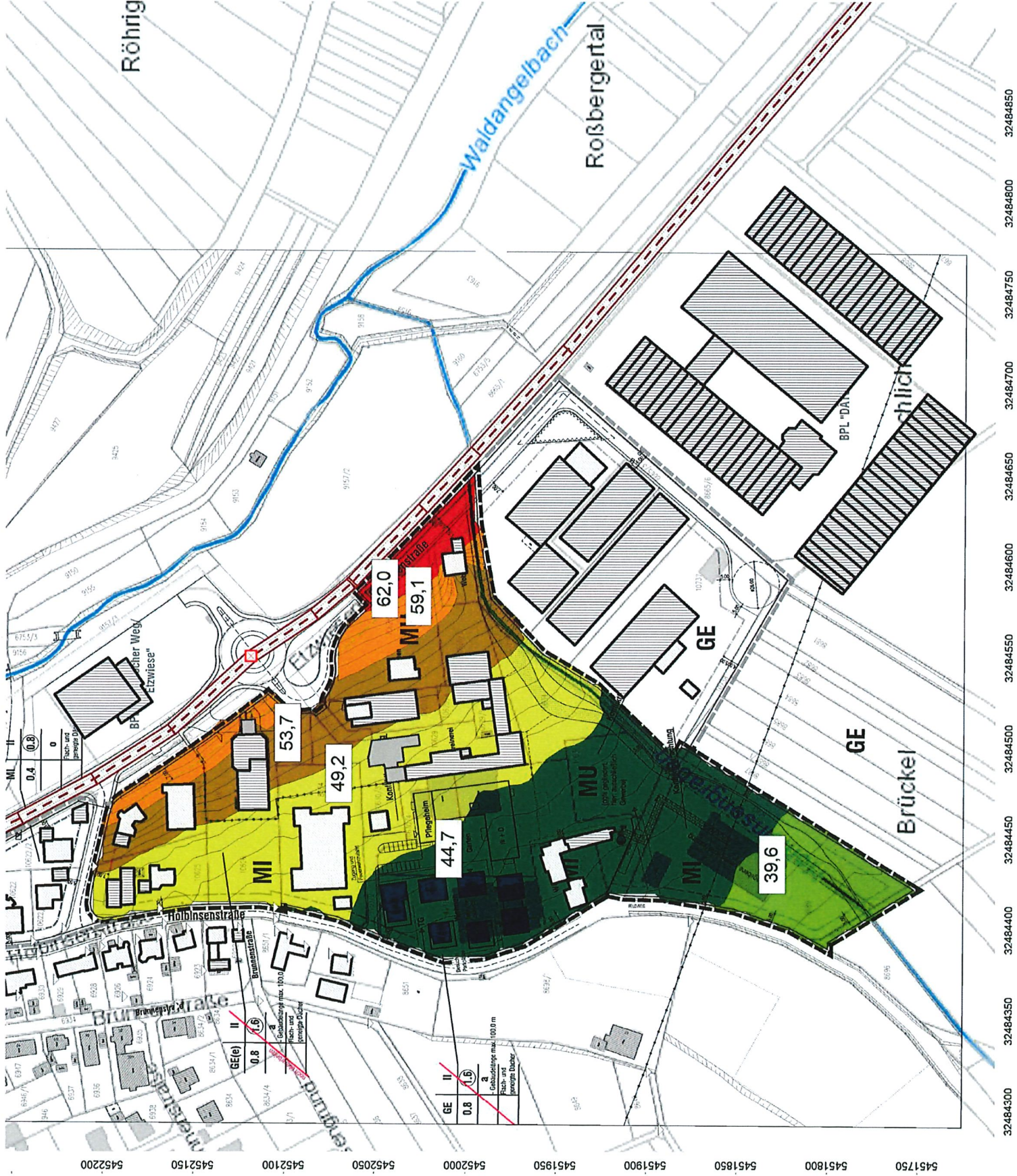
erstellt durch:

Dipl.-Ing. Ch. Malo

INGENIEURBÜRO FÜR BAUPHYSIK  
 Dipl.-Ing. Ch. Malo  
 Michelsbergstraße 4  
 D-67098 Bad Dürkheim

Tel: 06322/9419513  
 Fax: 06322/9419747

Bad Dürkheim, den 10.04.2021




Anlage: 6.2d  
 Bericht: 20.1204  
 Pegelbeurteilungskarte: Nacht  
 Rasterlärmkarte 12m über Gelände

Straßenverkehrslärm

Bebauungsplan  
 „Etzwiese – 2. Änderung“  
 74918 Angelbachtal

Legende:



Maßstab: 1 : 2900

Auftraggeber:

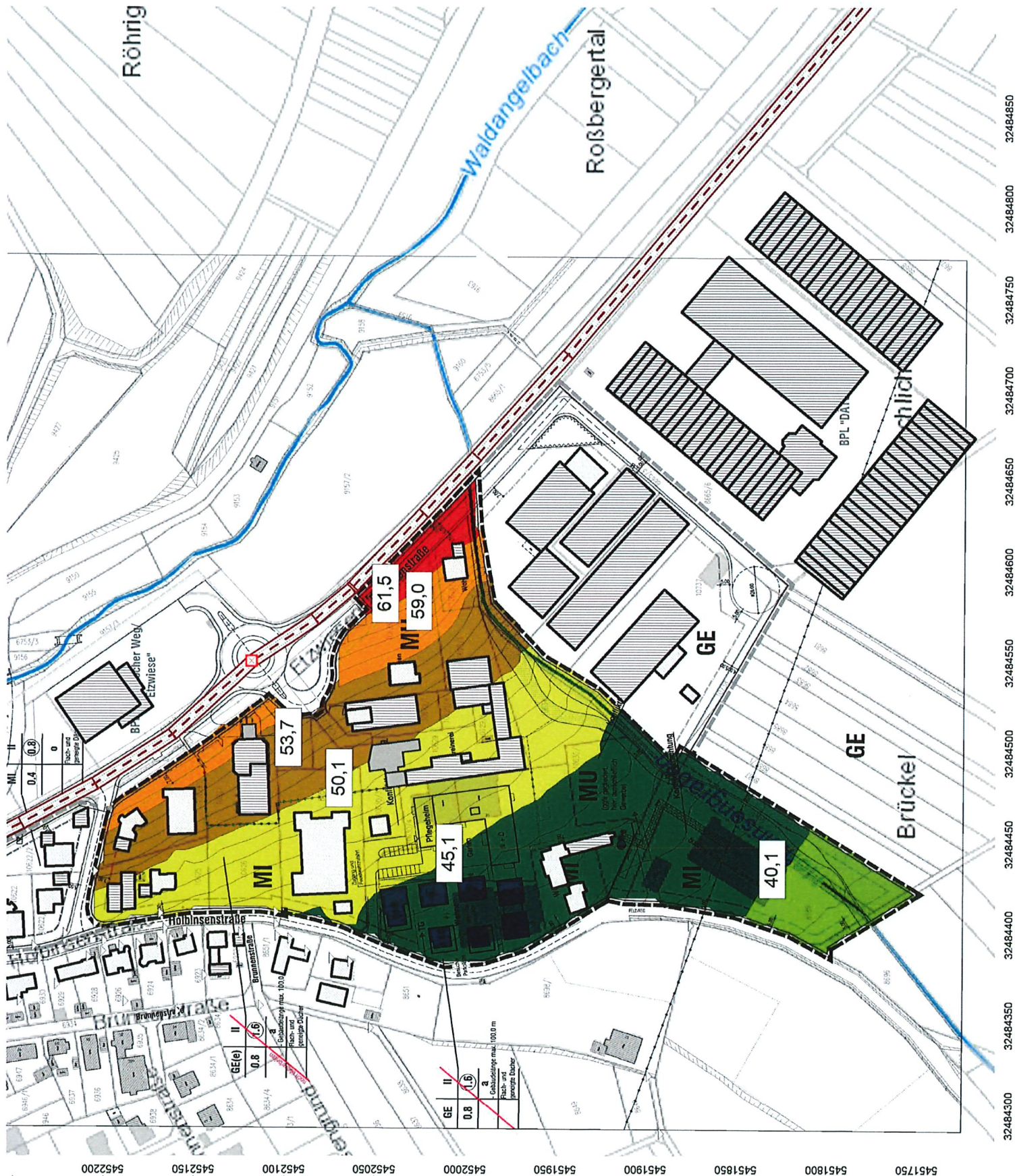
Gemeinde Angelbachtal  
 Schloßstraße 1  
 74918 Angelbachtal

erstellt durch:

Dipl.-Ing. Ch. Malo  
 INGENIEURBÜRO FÜR BAUPHYSIK  
 Dipl.-Ing. Ch. Malo  
 Michelsbergstraße 4  
 D-67098 Bad Dürkheim

Teil: 06322/94/19513  
 Fax: 06322/94/19747

Bad Dürkheim, den 10.04.2021




Anlage: 6.2e  
 Bericht: 20.1204  
 Pegelbeurteilungskarte: Nacht  
 maximaler Beurteilungspegel  
 über alle Geschosse

Straßenverkehrsärm

Bebauungsplan  
 „Eitzwiese – 2. Änderung“  
 74918 Angelbachtal

Legende:



Maßstab: 1 : 1800

Auftraggeber:

Gemeinde Angelbachtal  
 Schloßstraße 1  
 74918 Angelbachtal

erstellt durch:

Dipl.-Ing. Ch. Maio  
 INGENIEURBÜRO FÜR BAUPHYSIK  
 Dipl.-Ing. Ch. Maio  
 Michelsbergstraße 4  
 D-67098 Bad Dürkheim

Teil: 06322/94/19513  
 Fax: 06322/94/19747

Bad Dürkheim, den 10.04.2021



32484300 32484350 32484400 32484450 32484500 32484550 32484600 32484650