


Anlage: 6.1a  
 Bericht: 20.1204  
 Pegelbeurteilungskarte: Tag  
 Rasterlärmkarte 3m über Gelände

Straßenverkehrslärm

Bebauungsplan  
 „Eitzwiese – 2. Änderung“  
 74918 Angelbachtal

Legende:



Maßstab: 1 : 2900

Auftraggeber:

Gemeinde Angelbachtal  
 Schloßstraße 1  
 74918 Angelbachtal

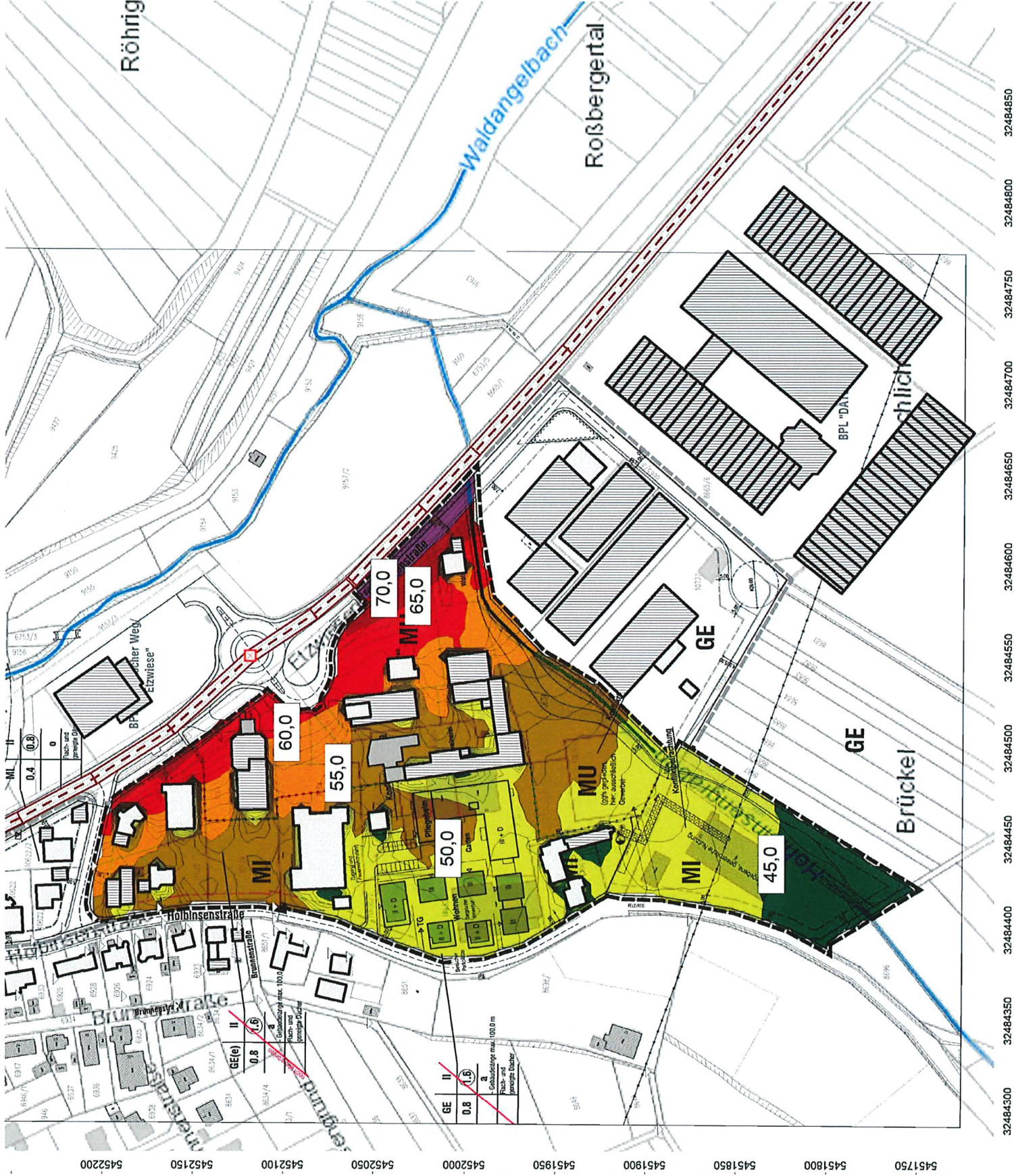
erstellt durch:

Dipl.-Ing. Ch. Malo

INGENIEURBÜRO FÜR BAUPHYSIK  
 Dipl.-Ing. Ch. Malo  
 Michelsbergstraße 4  
 D-67098 Bad Dürkheim

Tel: 06322/9419513  
 Fax: 06322/9419747

Bad Dürkheim, den 10.04.2021




32484300 32484350 32484400 32484450 32484500 32484550 32484600 32484650 32484700 32484750 32484800 32484850

Anlage: 6.1b  
 Bericht: 20.1204  
 Pegelbeurteilungskarte: Tag  
 Rasterlärmkarte 6m über Gelände

Straßenverkehrslärm

Bebauungsplan  
 „Etzwiese – 2. Änderung“  
 74918 Angelbachtal

Legende:



Maßstab: 1 : 2900

Auftraggeber:

Gemeinde Angelbachtal  
 Schloßstraße 1  
 74918 Angelbachtal

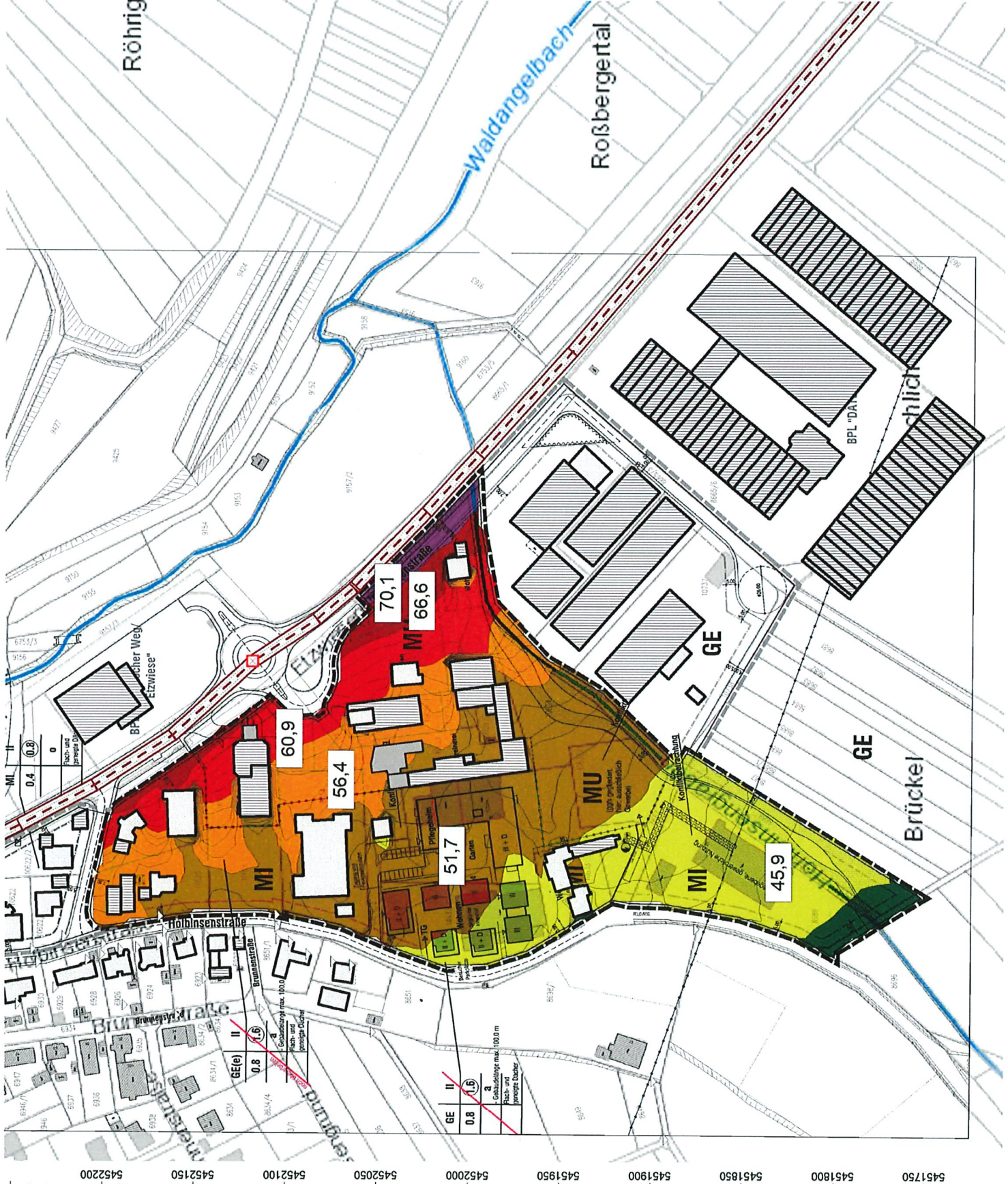
erstellt durch:

Dipl.-Ing. Ch. Malo

INGENIEURBÜRO FÜR BAUPHYSIK  
 Dipl.-Ing. Ch. Malo  
 Michelsbergstraße 4  
 D-67098 Bad Dürkheim

Tel: 06322/9419513  
 Fax: 06322/9419747

Bad Dürkheim, den 10.04.2021




32484300 32484350 32484400 32484450 32484500 32484550 32484600 32484650 32484700 32484750 32484800 32484850

Anlage: 6.1c  
 Bericht: 20.1204  
 Pegelbeurteilungskarte: Tag  
 Rasterlärmkarte 9m über Gelände

Straßenverkehrslärm

Bebauungsplan  
 „Etzwiese – 2. Änderung“  
 74918 Angelbachtal

Legende:



Maßstab: 1 : 2900

Auftraggeber:

Gemeinde Angelbachtal  
 Schloßstraße 1  
 74918 Angelbachtal

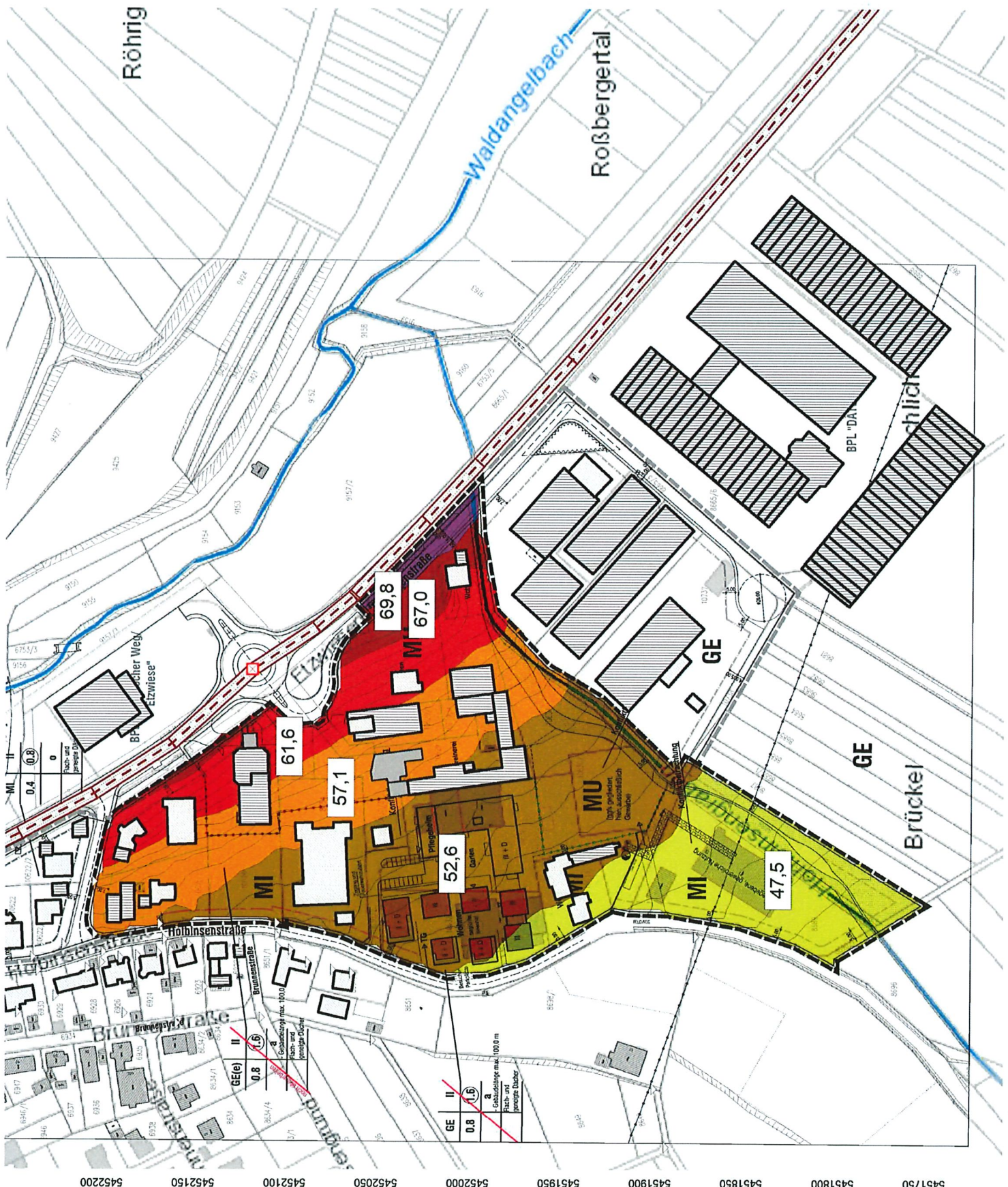
erstellt durch:

Dipl.-Ing. Ch. Malo

INGENIEURBÜRO FÜR BAUPHYSIK  
 Dipl.-Ing. Ch. Malo  
 Michelsbergstraße 4  
 D-67098 Bad Dürkheim

Tel: 06322/9419513  
 Fax: 06322/9419747

Bad Dürkheim, den 10.04.2021




32484300 32484350 32484400 32484450 32484500 32484550 32484600 32484650 32484700 32484750 32484800 32484850

Anlage: 6.1d  
 Bericht: 20.1204  
 Pegelbeurteilungskarte: Tag  
 Rasterlärmkarte 12m über Gelände

Straßenverkehrslärm

Bebauungsplan  
 „Eitzwiese – 2. Änderung“  
 74918 Angelbachtal

Legende:



Maßstab: 1 : 2900

Auftraggeber:

Gemeinde Angelbachtal  
 Schloßstraße 1  
 74918 Angelbachtal

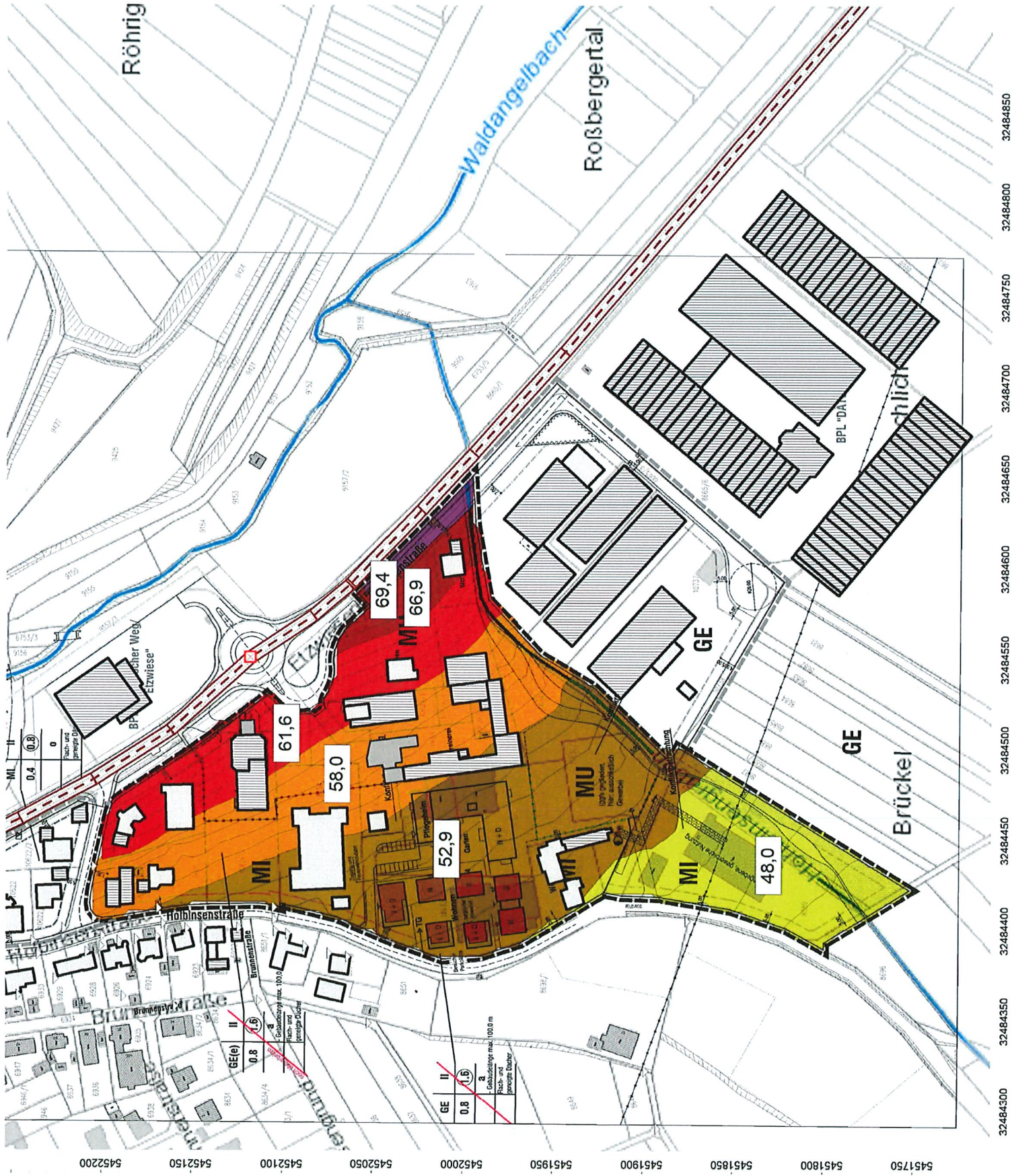
erstellt durch:

Dipl.-Ing. Ch. Malo

INGENIEURBÜRO FÜR BAUPHYSIK  
 Dipl.-Ing. Ch. Malo  
 Michelsbergstraße 4  
 D-67098 Bad Dürkheim

Teil: 06322/94/19513  
 Fax: 06322/94/19747

Bad Dürkheim, den 10.04.2021




32484300 32484350 32484400 32484450 32484500 32484550 32484600 32484650 32484700 32484750 32484800 32484850

Anlage: 6.1e  
 Bericht: 20.1204  
 Pegelbeurteilungskarte: Tag  
 maximaler Beurteilungspegel  
 über alle Geschosse

Straßenverkehrslärm

Bebauungsplan  
 „Etzwiese – 2. Änderung“  
 74918 Angelbachtal

Legende:



Maßstab: 1 : 1800

Auftraggeber:

Gemeinde Angelbachtal  
 Schloßstraße 1  
 74918 Angelbachtal

erstellt durch:  
 Dipl.-Ing. Ch. Malo

INGENIEURBÜRO FÜR BAUPHYSIK  
 Dipl.-Ing. Ch. Malo  
 Michelsbergstraße 4  
 D-67098 Bad Dürkheim

Teil: 06322/94/19513  
 Fax: 06322/94/19747

Bad Dürkheim, den 10.04.2021



GE(e)	II	0.8	1.6	a - Gebäudehöhe max. 100.0 m Flach- und geneigte Dächer
GE	II	0.8	1.6	

32484300 32484350 32484400 32484450 32484500 32484550 32484600 32484650