

Mühlhausen

Eschelbach

Dühren

Eichtersheim

Angelbachtal

Michelfeld

Waldangeloch

Sternenberg

Bocksberg

Totenkopf
227 m

Spechbach

Kletterberg

Grubenwald

Bombach

Hasenäcker

Jüd. Friedhof

Hermannsberg
243 m

Himmelberg
228 m

Winterhalde

Schleiberg
224 m

Steinigkreuz

Bruch

Wasserschloss
Schlosspark

Sihen

Wittich

Legelsbusch

Bauernsiedlung

Günterstal

Römensee

Fuchsloch-
rain

Drei Buckel

Eichtersheimer Bruch

Östringer Höhe

Hohberg
259 m

Klotzberg
206 m

Röhrigwald

Rosberg
266 m

Iben

Stromersberg
225 m

Panorama-
tafel

Hungerberg
232 m

Klotzberg
206 m

Röhrig

Kornberg
249 m

Winkelbach

Schwarzer
Brunnen

Ulrichsberg
243 m

Langental

Klotzberg
206 m

Eberbach

Dammberg
261 m

Burgruine

Ulrichsbruch-
Siedlung

Ruine
Ulrichskirche

Herdrain

Zerrweg

Dammberg
261 m

Burgruine

Schindelberg

Steinrutschenwald

Wüstrott

Bettelberg
259 m

WANDERWEGE

Wanderwege

Startpunkt

Startpunkt & Verlauf
Naturerlebnispfad

PIKTOGRAMME

Denkmal

Schloss

Funkturm

Schutzhütte

Hügelgrab

Spielplatz

Kirche, Kloster, Kapelle

Sehenswertes

Parkplatz

0 350 m N

A1 – Panoramaweg



STRECKE
15,2 km

HÖHENMETER
220 hm

DAUER
4:00 h

SCHWIERIGKEIT
mittel

START/ZIEL Festplatz Angelbachtal

HIGHLIGHTS Schlosspark Eichtersheim, Rastplatz mit Panoramatafel

Auf dieser Tour kann man faszinierende Ausblicke auf das Kraichgauer Hügel-land und bei guter Sicht auch darüber hinaus, bis in die Pfalz und den Odenwald, erleben. Nach etwa der Hälfte des Weges wird ein kleiner Rastplatz mit schönem Ausblick und informativer Panoramatafel erreicht. Der Weg ist für Kinderwagen geeignet und führt in leichtem Auf und Ab quer durch die Angelbachtaler Felder und Wiesen, sowie am wunderschönen Schloss Eichtersheim vorbei.



A4 – Erlensee/Legelsbusch



STRECKE
9,6 km

HÖHENMETER
82 hm

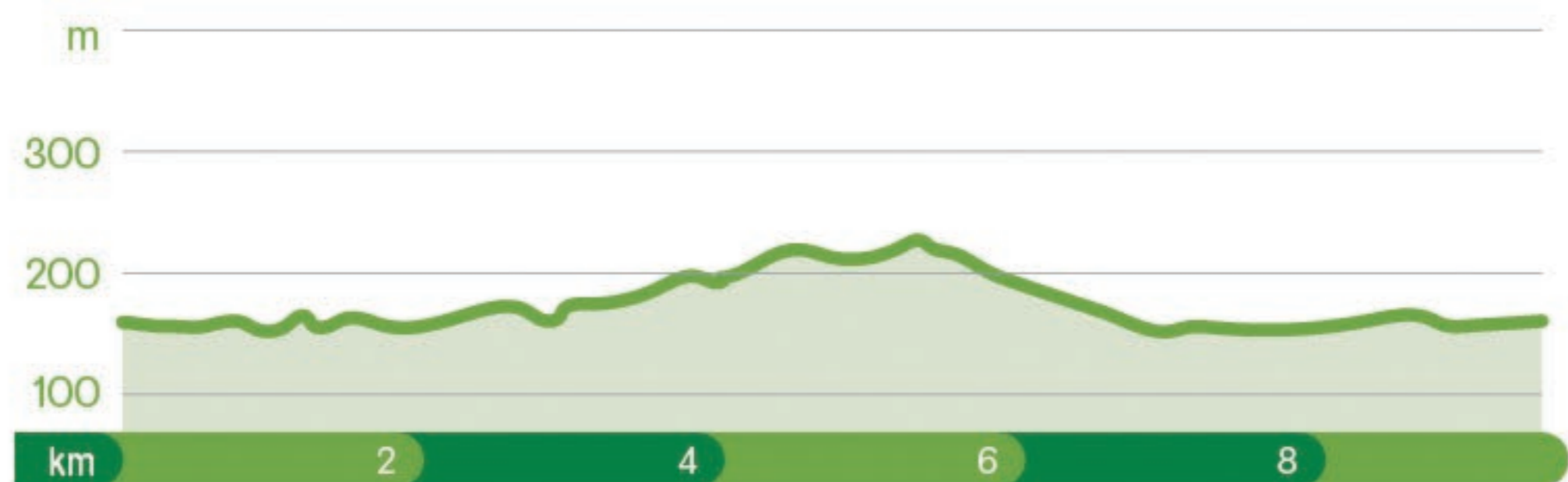
DAUER
2:30 h

SCHWIERIGKEIT
leicht

START/ZIEL Festplatz Angelbachtal

HIGHLIGHTS Schlosspark Eichtersheim, Historische Hauptstraße, Erlensee

Diese erlebnisreiche und landschaftlich abwechslungsreiche Wanderung bietet zahlreiche Höhepunkte entlang der Tour. Neben dem idyllischen Schlosspark mit seinem Wasserschloss führt die Wanderung an einem alten jüdischen Friedhof vorbei. Später lädt der malerische Erlensee zum Verweilen ein. In einem großen Wald mit alten Baumbeständen kann man Grabhügel aus der Keltenzeit entdecken, bevor es am Bombach entlang zurück nach Eichtersheim geht.



A2 – Naturdenkmal Herrmannsberg



STRECKE
5,9 km

HÖHENMETER
84 hm

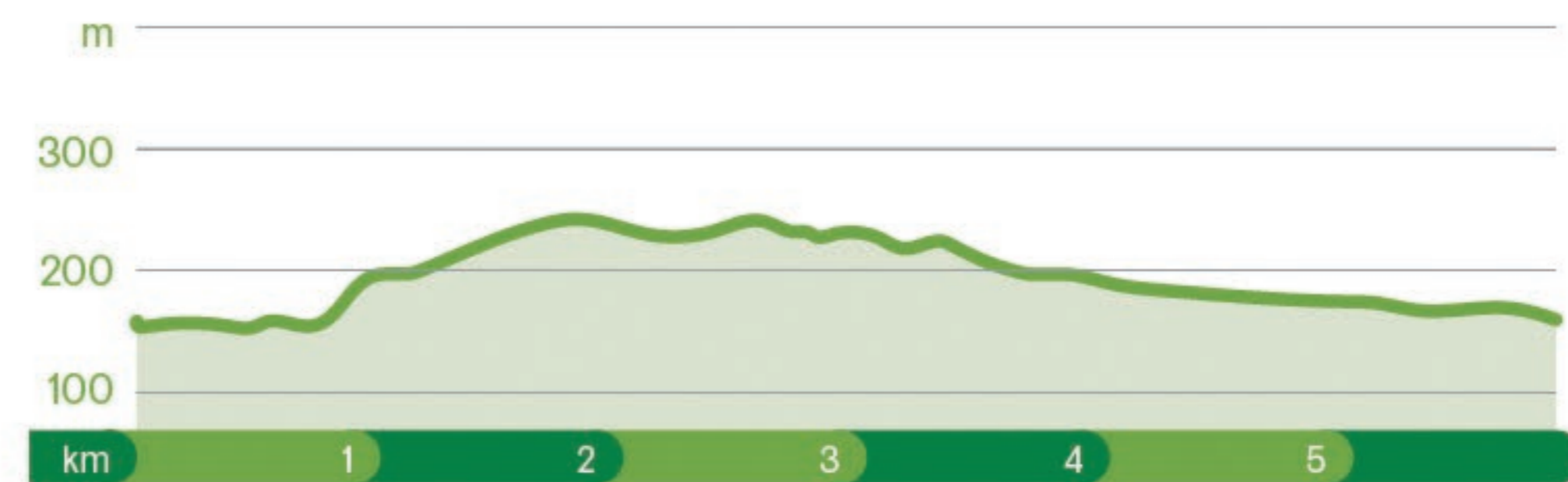
DAUER
1:35 h

SCHWIERIGKEIT
leicht

START/ZIEL Festplatz Angelbachtal

HIGHLIGHTS Schlosspark Eichtersheim, Naturdenkmal Herrmannsberg

Diese kurzweilige und abwechslungsreiche Wandertour kombiniert auf nur wenigen Kilometern Kunst und Kultur mit der idyllisch schönen Landschaft des Kraichgauer Hügelands. Nach einem kurzen Anstieg hinauf auf den Herrmannsberg führt die Wanderung mit vielen interessanten Einblicken und tollen Ausblicken auf die Landschaft des Kraichgaus durch die malerischen Weinberge am Herrmannsberg.



A5 – Auf den Spuren des Revolutionärs



STRECKE
5,9 km

HÖHENMETER
56 hm

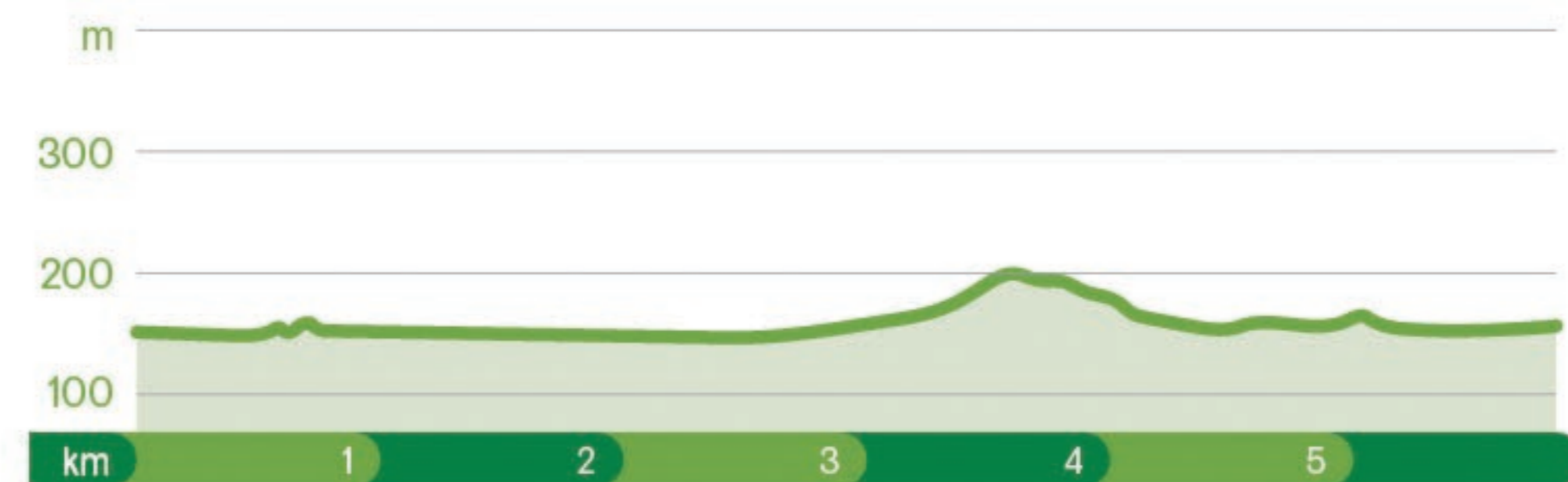
DAUER
1:30 h

SCHWIERIGKEIT
leicht

START/ZIEL Festplatz Angelbachtal

HIGHLIGHTS Schlosspark Eichtersheim, Heckerhaus

Diese Wandertour geht auf Spurensuche des bekanntesten Gemeindebürgers aus Angelbachtal – dem Badischen Revolutionär Friedrich Hecker, der während der Badischen Revolution 1848 den berühmten Heckeraufstand anführte. Neben dem Schlosspark kann man sein Geburtshaus, sowie einige weitere Relikte aus seiner Zeit entdecken. Im Wasserschloss kann ganzjährig eine Heckerausstellung bewundert werden.



A3 – Steinrutschenwald



STRECKE
9,5 km

HÖHENMETER
146 hm

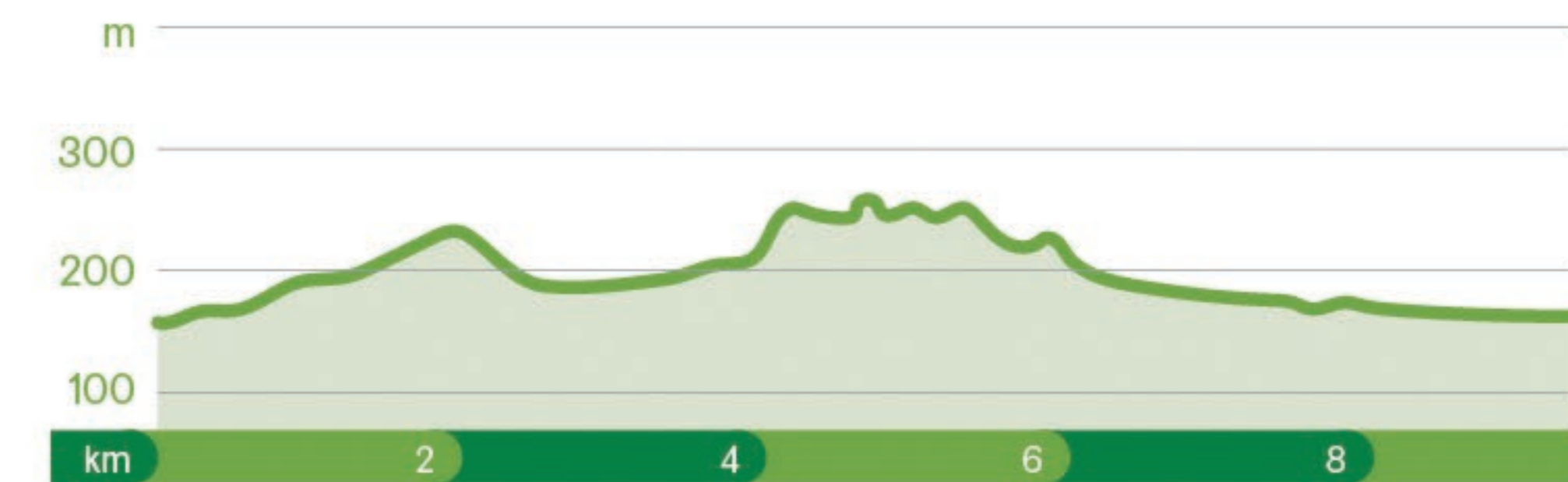
DAUER
2:35 h

SCHWIERIGKEIT
mittel

START/ZIEL Festplatz Angelbachtal

HIGHLIGHTS Hohlwege, Steinrutschenwald, Aussiedlerhöfe

Die erlebnisreiche und besonders bei Familien mit Kindern beliebte Wanderung startet vom Parkplatz am Schlosspark und führt um die Hügel des Klotzbergs und des Hungerbergs auf halber Wegsstrecke in den Steinrutschenwald. Hier laden Wanderbänke und eine Waldhütte zum Verweilen und Spielen ein und so mancher kleiner und großer Waldbewohner kann hier entdeckt werden.



Naturerlebnispfad Angelbachtal

Weglänge: 2,8 Kilometer

Reine Gehzeit: ca. 1 Stunde

Der Weg ist ein gemütlicher Spazierweg ohne große Steigungen. Alle Besucher ob alt oder jung sind eingeladen bei der Suche nach den Beschützern unseres Waldes mitzuhelfen.

Schon ab zwei Personen kann man sich an den Stationen auf dem Pfad duellieren. Die sogenannten Buchenwald-Meisterschaften finden zudem in einem ganz besonderen Gebiet statt. Es ist der Waldmeister-Buchenwald. Er ist Lebensraum für zahlreiche Tier- und Pflanzenarten West- und Mitteleuropas. Im Frühling, wenn die Flora der Krautschicht blühend den Boden des ganzen Waldes bedeckt, erkennt man die Einzigartigkeit dieses Gebiets. Aufgrund seiner Naturnähe und seines Artenreichtums ist der Angelbachtaler Waldmeister-Buchenwald ein Teil des europaweiten Schutzgebiet-Netzwerks Natura 2000. Besuchen Sie zum Abschluss gerne noch unseren Waldspielplatz!

Startpunkt/Ziel: Kleintierzüchterheim

Weitere Infos unter www.buchenwaldmeister.de



Weitere Informationen unter
www.kraichgau-stromberg.de
www.angelbachtal.de